Islandia

Opracowała : Marta Piotrowska 8D

FLAGA

GODŁO

geografia

Islandia leży na granicy Oceanu Arktycznego i Oceanu Atlantyckiego. Główna wyspa znajduje się na południe od koła podbiegunowego. Islandia jest najmłodszym obszarem kontynentu europejskiego. Odległość między Islandią a Polską wynosi 2590 km.

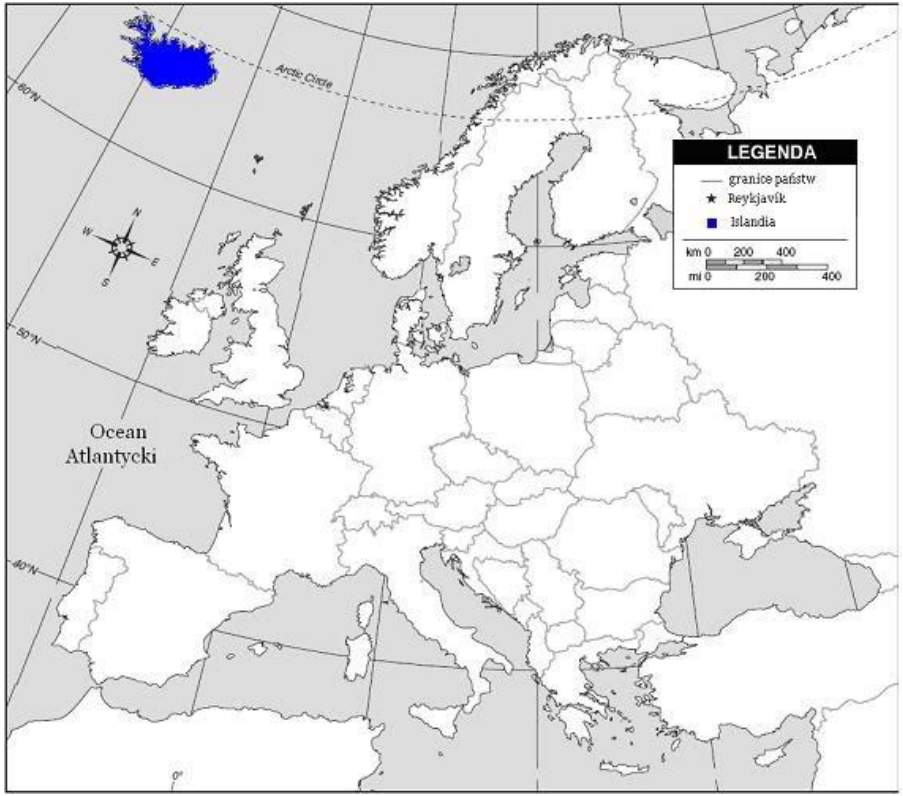

historia

Islandia należy do najpóźniej zasiedlonych obszarów Europy. Pierwsi osadnicy pojawili się w 874 r. (norwescy wikingowie). W roku 930 zebrali się oni po raz pierwszy na zgromadzeniu ogólnym (Althing). Autonomię uzyskała w 1874 r. a w 1918 r. odzyskała niepodległość. Podczas II Wojny Światowej Islandia ogłosiła neutralność. W 1940 r. została zaatakowana przez Wielką Brytanię która chciała zapobiec przejęciu wyspy przez Niemcy.

Ustrój Polityczny

Islandia jest republiką zgodnie z obowiązującą konstytucją z 1944 r. Parlament liczy 63 członków, którzy tak samo jak prezydent są wybierani co 4 lata.

Pierwszy prezydent :
Sveinn Björnsson

Obecny prezydent :
Guðni Th. Jóhannesson

Podział administracyjny

Islandia jest podzielona na 23 regiony. Posiada ona 104 gminy oraz 14 niezależnych miast. Ma 8 okręgów sądowych i 6 wyborczych.

Stolicą Islandii jest Rejkiawik.

Demografia

Język :Islandczycy kulturowo należą do krajów nordyckich i posługują się językiem islandzkim – jednym z języków skandynawskich. Jest on 6 najtrudniejszy językiem świata.

religia : Luteranizm – doktryna teologiczna i chrześcijański ruch reformacyjny, zapoczątkowany przez Marcina Lutra w XVI wieku (za datę jego rozpoczęcia uważa się rok 1517). Jest to najstarszy i czołowy nurt protestantyzmu.

ludność : Na Islandii żyje 364 134 ludzi z czego 20 146 osób to Polacy.

kryzys finansowy 2008

Kryzys ekonomiczny w 2008, stanowi ogromny problem dla Islandii. Trzy z największych islandzkich banków dotknięte zostały kryzysem i kontrolę nad nimi przejął rząd. Od września 2007 do września 2008 kurs islandzkiej waluty spadł o ponad 70%. W celu stabilizacji systemu finansowego Islandia pożyczyła ok. 6 mld dolarów od konsorcjum.

KAUPTHING BANK

Landsbanki

GLITNIR

Kuchnia

Kuchnia Islandii jest typową kuchnią północy opierającą się na elementach wyżywienia, które były w tym rejonie od zawsze jak: ryby, wyroby mleczarskie, zboża i jagnięcina.

Z mięsa tradycyjnymi potrawami są:

- hangikjöt – czyli wędzona lub gotowana baranina lub jagnięcina
- svið – gotowane głowy owcze lub baranie
- lifrarpylsa – pudding z wątroby owczej z mąką żytnią oraz płatkami owsianymi



sport

W Islandii uprawianie sportu jest powszechne wśród mieszkańców. Dzieci od 6 roku życia uczone są pływania w szkołach. Reprezentacja Islandii piłce ręcznej mężczyzn zdobyła srebrny medal na Igrzyskach Olimpijskich w Pekinie.Historyczny sukces odniosła także islandzka reprezentacja w piłce nożnej mężczyzn, awansując po raz pierwszy na Mistrzostwach Europy w 2016 roku i kończąc swój udział w turnieju na ćwierćfinale po sensacyjnym wyeliminowaniu Anglików.Największą gwiazdą drużyny jest napastnik Eiõur Guõjohnsen.



Eiõur Guõjohnsen

aktorzy

Islandia ma także dużo znanych aktorów oraz reżyserów.
Można wyodrębnić : Stefána Karla Stefánssona, który był aktorem w bajce dla dzieci pt. “Leniuchowo” oraz trochę z innej beczki reżysera horrorów Gunnara Hansena.

Jón Gnarr

Tómas Lemarquis



Gunnar Hansen

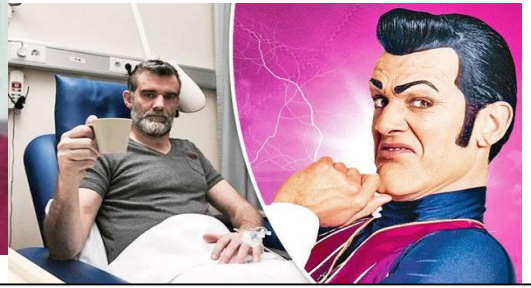

Stefán Karl Stefánsson

pisarze

Arnaldur Indriđason - zadebiutował książką *Synir duftsins*-‘Synowie pyłu’ w roku 1997

Yrsa Sigurðardóttir - zadebiutowała w 1998 powieścią “*Trzeci znak”*.

Lilja Sigurðardóttir - jej ważnym dziełem był Trylogia *Reykjavík Noir*







filmy

Na Islandii było kręcone mnóstwo znanych filmów np. :

- Interstellar
- Łotr 1. Gwiezdne wojny – historie
- Gra o tron
- Prometeusz
- Liga sprawiedliwości



Ciekawe miejsca

1. **Latrabjarg -** wysunięty na zachód klif to największe na kontynencie lęgowisko ptactwa w Europie. Na klifie o długości 14 kilometrów spotkać można tysiące ptaków, w tym przesłodkie, lekko komiczne maskonury.
2.**Lodowiec Vatnajokull -** Miejsce to oferuje przepiękne jaskinie, jezioro Jokulsarlon po którym dryfują błękitne bryły lodowe oraz możliwość zmierzenia się z czołem lodowca.
3.**Hveragerdi -** to miejsce pełne jest źródeł, wyziewów, gorących rzek i basenów poukrywanych w górach.Prowadzi do nich godzinny szlak w oparach fumaroli, w których wygrzewają się owce. Jest to też jedno z ulubionych miejsc samych Islandczyków.

bibliografia

- wikipedia
- obrazy z grafiki google

Dziękuję za uwagę